

Выписка из Единого государственного реестра недвижимости об объекте недвижимости

Сведения о характеристиках объекта недвижимости

На основании запроса от 25.09.2019 г., поступившего на рассмотрение 27.09.2019 г., сообщаем, что согласно записям Единого государственного реестра недвижимости:

Земельный участок			
<small>(код объекта недвижимости)</small>			
Лист № <u> </u> Раздела <u> 1 </u>	Всего листов раздела <u> 1 </u> : <u> </u>	Всего разделов: <u> </u>	Всего листов выписки: <u> </u>
27.09.2019 № 99/2019/286376946			
Кадастровый номер:	29:22:011801:1		

Номер кадастрового квартала:	29:22:011801
Дата присвоения кадастрового номера:	09.10.2001
Ранее присвоенный государственный учетный номер:	данные отсутствуют
Адрес:	установлено относительно ориентира, расположенного за пределами участка. Ориентир жилой дом. Участок находится примерно в 590 м от ориентира по направлению на восток. Почтовый адрес ориентира: обл. Архангельская, г. Архангельск, ул. Дальняя, дом 25
Площадь:	247535 +/- 174 кв. м
Кадастровая стоимость, руб.:	39471931.1
Кадастровые номера расположенных в пределах земельного участка объектов недвижимости:	данные отсутствуют
Кадастровые номера объектов недвижимости, из которых образован объект недвижимости:	данные отсутствуют
Кадастровые номера образованных объектов недвижимости:	данные отсутствуют
Сведения о включении объекта недвижимости в состав предприятия как имущественного комплекса:	

Государственный регистратор	ФГИС ЕГРН
полное наименование должности	подпись инициалы, фамилия

М.П.

Выписка из Единого государственного реестра недвижимости об объекте недвижимости

Сведения о характеристиках объекта недвижимости

Земельный участок			
<small>(код объекта недвижимости)</small>			
Лист № <u> </u> Раздела <u> 1 </u>	Всего листов раздела <u> 1 </u> : <u> </u>	Всего разделов: <u> </u>	Всего листов выписки: <u> </u>
27.09.2019 № 99/2019/286376946			
Кадастровый номер:	29:22:011801:1		

Категория земель:	Земли населенных пунктов
Виды разрешенного использования:	с целью утилизации лигнина и последующей полной переработки в топливные брикеты без права капитального строительства и создания объектов недвижимости
Сведения о кадастровом инженере:	данные отсутствуют
Сведения о лесах, водных объектах и об иных природных объектах, расположенных в пределах земельного участка:	данные отсутствуют
Сведения о том, что земельный участок полностью или частично расположен в границах зоны с особыми условиями использования территории или территории объекта культурного наследия	данные отсутствуют
Сведения о том, что земельный участок расположен в границах особой экономической зоны, территории опережающего социально-экономического развития, зоны территориального развития в Российской Федерации, игровой зоны:	данные отсутствуют
Сведения о том, что земельный участок расположен в границах особо охраняемой природной территории, охотничьих угодий, лесничеств, лесопарков:	данные отсутствуют
Сведения о результатах проведения государственного земельного надзора:	данные отсутствуют
Сведения о расположении земельного участка в границах территории, в отношении которой утвержден проект межевания территории:	данные отсутствуют

Государственный регистратор	ФГИС ЕГРН
полное наименование должности	подпись инициалы, фамилия

М.П.

Выписка из Единого государственного реестра недвижимости об объекте недвижимости
Сведения о характеристиках объекта недвижимости

Раздел 1

Земельный участок			
<small>(вид объекта недвижимости)</small>			
Лист № <u> </u> Раздела <u>1</u>	Всего листов раздела <u>1</u> : <u> </u>	Всего разделов: <u> </u>	Всего листов выписки: <u> </u>
27.09.2019 № 99/2019/286376946			
Кадастровый номер:		29:22:011801:1	

Условный номер земельного участка:	данные отсутствуют
Сведения о принятии акта и (или) заключении договора, предусматривающих предоставление в соответствии с земельным законодательством исполнительным органом государственной власти или органом местного самоуправления находящегося в государственной или муниципальной собственности земельного участка для строительства наемного дома социального использования или наемного дома коммерческого использования:	данные отсутствуют
Сведения о том, что земельный участок или земельные участки образованы на основании решения об изъятии земельного участка и (или) расположенного на нем объекта недвижимости для государственных или муниципальных нужд:	данные отсутствуют
Сведения о том, что земельный участок образован из земель или земельного участка, государственная собственность на которые не разграничена:	данные отсутствуют
Сведения о наличии земельного спора о местоположении границ земельных участков:	данные отсутствуют
Статус записи об объекте недвижимости:	Сведения об объекте недвижимости имеют статус "актуальные, ранее учтенные"
Особые отметки:	Сведения о видах разрешенного использования имеют статус «Актуальные незавидетельствованные». Право (ограничение права, обременение объекта недвижимости) зарегистрировано на данный объект недвижимости с видами разрешенного использования отсутствует. Сведения необходимые для заполнения раздела 2 отсутствуют. Сведения необходимые для заполнения раздела 3.1 отсутствуют.
Получатель выписки:	АДМИНИСТРАЦИЯ МУНИЦИПАЛЬНОГО ОБРАЗОВАНИЯ "ГОРОД АРХАНГЕЛЬСК"


Государственный регистратор		ФГИС ЕГРН
полное наименование должности	подпись	инициалы, фамилия

М.П.

Выписка из Единого государственного реестра недвижимости об объекте недвижимости
Описание местоположения земельного участка

Раздел 3

Земельный участок			
<small>(вид объекта недвижимости)</small>			
Лист № <u> </u> Раздела <u>3</u>	Всего листов раздела <u>3</u> : <u> </u>	Всего разделов: <u> </u>	Всего листов выписки: <u> </u>
27.09.2019 № 99/2019/286376946			
Кадастровый номер:		29:22:011801:1	

План (чертеж, схема) земельного участка			
			
Масштаб 1: данные отсутствуют	Условные обозначения:		

Государственный регистратор		ФГИС ЕГРН
полное наименование должности	подпись	инициалы, фамилия

М.П.

Земельный участок			
<small>(код объекта недвижимости)</small>			
Лист № <u>3.2</u> Раздела <u>3.2</u>	Всего листов раздела <u>3.2</u> : <u> </u>	Всего разделов: <u> </u>	Всего листов выписки: <u> </u>
27.09.2019 № 99/2019/286376946		Кадастровый номер: 29:22:011801:1	

Сведения о характерных точках границы земельного участка				
Система координат: МСК-29 зона 2				
Зона №				
Номер точки	Координаты		Описание закрепления на местности	Средняя квадратическая погрешность определения координат характерных точек границ земельного участка, м
	X	Y		
1	2	3	4	5
1	663947.1	2520960.29	данные отсутствуют	0.1
2	663592.64	2521019.15	данные отсутствуют	0.1
3	663340.07	2521352.5	данные отсутствуют	0.1
4	663342.74	2521414.91	данные отсутствуют	0.1
5	663461.53	2521504.78	данные отсутствуют	0.1
6	663819.86	2521427.93	данные отсутствуют	0.1
7	664008.93	2521276.88	данные отсутствуют	0.1
8	664031.92	2521102.98	данные отсутствуют	0.1
9	663789	2521051.12	данные отсутствуют	0.1
10	663797.93	2521049.97	данные отсутствуют	0.1
11	663799.07	2521058.9	данные отсутствуют	0.1
12	663790.14	2521060.05	данные отсутствуют	0.1
13	663624.4	2521122.98	данные отсутствуют	0.1
14	663615.48	2521124.13	данные отсутствуют	0.1
15	663614.32	2521115.21	данные отсутствуют	0.1


Государственный регистратор	ФГИС ЕГРН
полное наименование должности	подпись
	инициалы, фамилия
М.П.	

Земельный участок			
<small>(код объекта недвижимости)</small>			
Лист № <u>3.2</u> Раздела <u>3.2</u>	Всего листов раздела <u>3.2</u> : <u> </u>	Всего разделов: <u> </u>	Всего листов выписки: <u> </u>
27.09.2019 № 99/2019/286376946		Кадастровый номер: 29:22:011801:1	

Сведения о характерных точках границы земельного участка				
Система координат: МСК-29 зона 2				
Зона №				
Номер точки	Координаты		Описание закрепления на местности	Средняя квадратическая погрешность определения координат характерных точек границ земельного участка, м
	X	Y		
1	2	3	4	5
16	663623.26	2521114.05	данные отсутствуют	0.1

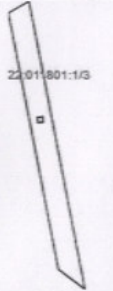
Государственный регистратор	ФГИС ЕГРН
полное наименование должности	подпись
	инициалы, фамилия
М.П.	

Земельный участок			
<small>(код объекта недвижимости)</small>			
Лист № <u>4</u> Раздела <u>4</u>	Всего листов раздела <u>4</u> : <u> </u>	Всего разделов: <u> </u>	Всего листов выписки: <u> </u>
27.09.2019 № 99/2019/286376946		Кадастровый номер: 29:22:011801:1	

План (чертеж, схема) части земельного участка	Учетный номер части: 29:22:011801:1/2
	
Масштаб 1: данные отсутствуют	Условные обозначения:

Государственный регистратор	ФГИС ЕГРН
полное наименование должности	подпись
	инициалы, фамилия
М.П.	

Земельный участок			
<small>(код объекта недвижимости)</small>			
Лист № <u>4</u> Раздела <u>4</u>	Всего листов раздела <u>4</u> : <u> </u>	Всего разделов: <u> </u>	Всего листов выписки: <u> </u>
27.09.2019 № 99/2019/286376946		Кадастровый номер: 29:22:011801:1	

План (чертеж, схема) части земельного участка	Учетный номер части: 29:22:011801:1/3
	
Масштаб 1: данные отсутствуют	Условные обозначения:

Государственный регистратор	ФГИС ЕГРН
полное наименование должности	подпись
	инициалы, фамилия
М.П.	

Земельный участок			
<small>(код объекта недвижимости)</small>			
Лист № <u>Раздела 4.1</u>	Всего листов раздела <u>4.1</u> : _____	Всего разделов: _____	Всего листов выписки: _____
27.09.2019 № 99/2019/286376946			
Кадастровый номер:		29:22:011801:1	

Учетный номер части	Площадь (м ²)	Содержание ограничения в использовании или ограничения права на объект недвижимости или обременения объекта недвижимости
1	2	3
2	25312	Ограничения прав на земельный участок, предусмотренные статьями 56, 56.1 Земельного кодекса Российской Федерации, 29.22 2.85, карта(план) зоны с особыми условиями использования территории "Охранная зона ВЛ- 110 кВ «Соломбальская - 1,2» № б/н от 07.04.2014
3	17101	Ограничения прав на земельный участок, предусмотренные статьями 56, 56.1 Земельного кодекса Российской Федерации, 29.22 2.88, карта(план) зоны с особыми условиями использования территории "Охранная зона ВЛ-35 кВ «Бревенник – 1,2» № б/н от 07.04.2014

Государственный регистратор		ФГИС ЕГРН
полное наименование должности	подпись	инициалы, фамилия
	М.П.	

Земельный участок			
<small>(код объекта недвижимости)</small>			
Лист № <u>Раздела 4.2</u>	Всего листов раздела <u>4.2</u> : _____	Всего разделов: _____	Всего листов выписки: _____
27.09.2019 № 99/2019/286376946			
Кадастровый номер:		29:22:011801:1	

Сведения о характерных точках границы части (частей) земельного участка				
Учетный номер части: 2				
Система координат: МСК-29 зона 2				
Зона № _____				
Номер точки	Координаты, м		Описание закрепления на местности	Средняя квадратическая погрешность определения координат характерных точек границы части земельного участка, м
	X	Y		
1	2	3	4	5
9	663789	2521051.12	данные отсутствуют	0.1
10	663797.93	2521049.97	данные отсутствуют	0.1
11	663799.07	2521058.9	данные отсутствуют	0.1
12	663790.14	2521060.05	данные отсутствуют	0.1
13	663624.4	2521122.98	данные отсутствуют	0.1
14	663615.48	2521124.13	данные отсутствуют	0.1
15	663614.32	2521115.21	данные отсутствуют	0.1
16	663623.26	2521114.05	данные отсутствуют	0.1
17	663984.83	2521023.76	данные отсутствуют	данные отсутствуют
18	663522.1	2521112.25	данные отсутствуют	данные отсутствуют
19	663477	2521171.77	данные отсутствуют	данные отсутствуют
20	664012	2521069.47	данные отсутствуют	данные отсутствуют
21	663992.5	2521036.66	данные отсутствуют	данные отсутствуют
22	663972.38	2521002.82	данные отсутствуют	данные отсутствуют
23	663790.96	2521037.49	данные отсутствуют	0.1
24	663543.02	2521084.64	данные отсутствуют	данные отсутствуют

Государственный регистратор		ФГИС ЕГРН
полное наименование должности	подпись	инициалы, фамилия
	М.П.	

Земельный участок			
<small>(код объекта недвижимости)</small>			
Лист № <u>Раздела 4.2</u>	Всего листов раздела <u>4.2</u> : _____	Всего разделов: _____	Всего листов выписки: _____
27.09.2019 № 99/2019/286376946			
Кадастровый номер:		29:22:011801:1	

Номер точки	Координаты, м		Описание закрепления на местности	Средняя квадратическая погрешность определения координат характерных точек границы части земельного участка, м
	X	Y		
1	2	3	4	5
25	663509.69	2521128.63	данные отсутствуют	данные отсутствуют
26	663797.89	2521073.85	данные отсутствуют	0.1

Государственный регистратор		ФГИС ЕГРН
полное наименование должности	подпись	инициалы, фамилия
	М.П.	

Земельный участок			
<small>(код объекта недвижимости)</small>			
Лист № <u>Раздела 4.2</u>	Всего листов раздела <u>4.2</u> : _____	Всего разделов: _____	Всего листов выписки: _____
27.09.2019 № 99/2019/286376946			
Кадастровый номер:		29:22:011801:1	

Сведения о характерных точках границы части (частей) земельного участка				
Учетный номер части: 3				
Система координат: МСК-29 зона 2				
Зона № _____				
Номер точки	Координаты, м		Описание закрепления на местности	Средняя квадратическая погрешность определения координат характерных точек границы части земельного участка, м
	X	Y		
1	2	3	4	5
9	663789	2521051.12	данные отсутствуют	0.1
10	663797.93	2521049.97	данные отсутствуют	0.1
11	663799.07	2521058.9	данные отсутствуют	0.1
12	663790.14	2521060.05	данные отсутствуют	0.1
13	663624.4	2521122.98	данные отсутствуют	0.1
14	663615.48	2521124.13	данные отсутствуют	0.1
15	663614.32	2521115.21	данные отсутствуют	0.1
16	663623.26	2521114.05	данные отсутствуют	0.1
17	663984.83	2521023.76	данные отсутствуют	данные отсутствуют
18	663522.1	2521112.25	данные отсутствуют	данные отсутствуют
19	663477	2521171.77	данные отсутствуют	данные отсутствуют
20	664012	2521069.47	данные отсутствуют	данные отсутствуют
21	663992.5	2521036.66	данные отсутствуют	данные отсутствуют
22	663972.38	2521002.82	данные отсутствуют	данные отсутствуют
23	663790.96	2521037.49	данные отсутствуют	0.1
24	663543.02	2521084.64	данные отсутствуют	данные отсутствуют

Государственный регистратор		ФГИС ЕГРН
полное наименование должности	подпись	инициалы, фамилия
	М.П.	

Выписка из Единого государственного реестра недвижимости об объекте недвижимости
Сведения о частях земельного участка

Земельный участок			
(вид объекта недвижимости)			
Лист № __ Раздела <u>4.2</u>	Всего листов раздела <u>4.2</u> : __	Всего разделов: __	Всего листов выписки: __
27.09.2019 № 99/2019/286376946			
Кадастровый номер:		29:22:011801:1	

Номер точки	Координаты, м		Описание закрепления на местности	Средняя квадратическая погрешность определения координат характерных точек границы части земельного участка, м
	X	Y		
1	2	3	4	5
25	663509.69	2521128.63	данные отсутствуют	данные отсутствуют
26	663797.89	2521073.85	данные отсутствуют	0.1

Государственный регистратор		ФГИС ЕГРН
полное наименование должности	подпись	инициалы, фамилия

М.П.